(ตรวจการร่วมสร้าง) ถนนบ้านสพิอน์ตัก หอนกรีต

รหัสสายทาง นศ. ถ 91-002

ชื่อสายทาง ถนนสายวัดใหม่-คลองเมียด

หมู่ที่ 4-7 <ไม่ผสมน้ำยางพารา>

ขนาดกว้าง 6.00 เมตร

ยาว 3,400 เมตร

(นายโกศิน วงษ์นุรักษ์)
วิศวกรโยธา ส.ย.8068

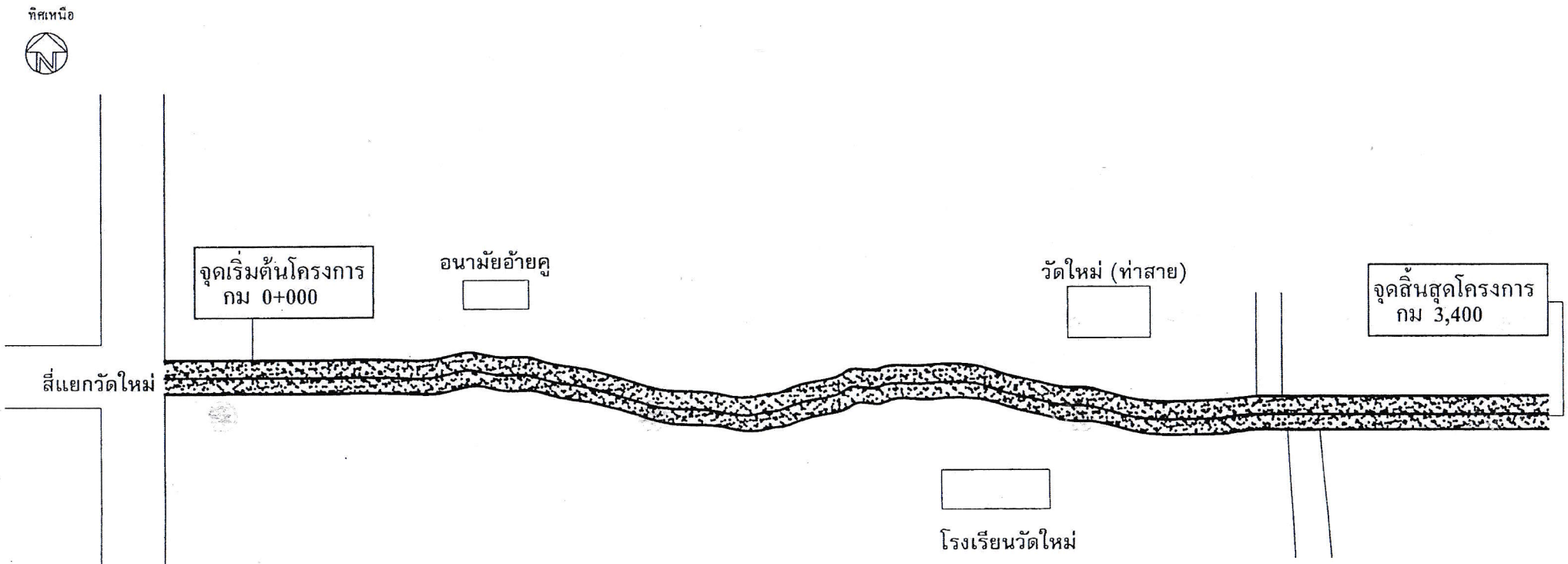

แผนที่ผังบริเวณ

(นายโกศิน วงษ์นุรักษ์)
วิศวกรโยธา ส.ย.8068

เขียนแบบ
นายดุสิต ศิริโรจน์
ตรวจสอบ
นายอาลี สำแดงสาร
เห็นชอบ
นางชินรัตน์ กรงกรด
อนุมัติ
นายสันติ ศรีเมือง

องค์การบริหารส่วนตำบลทอนหงส์

รายละเอียดการสำรวจงานบำรุงปกติผิวลาดยาง

รหัสสายทาง นศ.ถ 91-002 **ชื่อสายทาง** ถนนสายวัดใหม่-คลองเมียด หมู่ที่ 4-7

อำเภอ พรหมคีรี ขนาดกว้าง 6.00 เมตร ยาว 3,400 เมตร

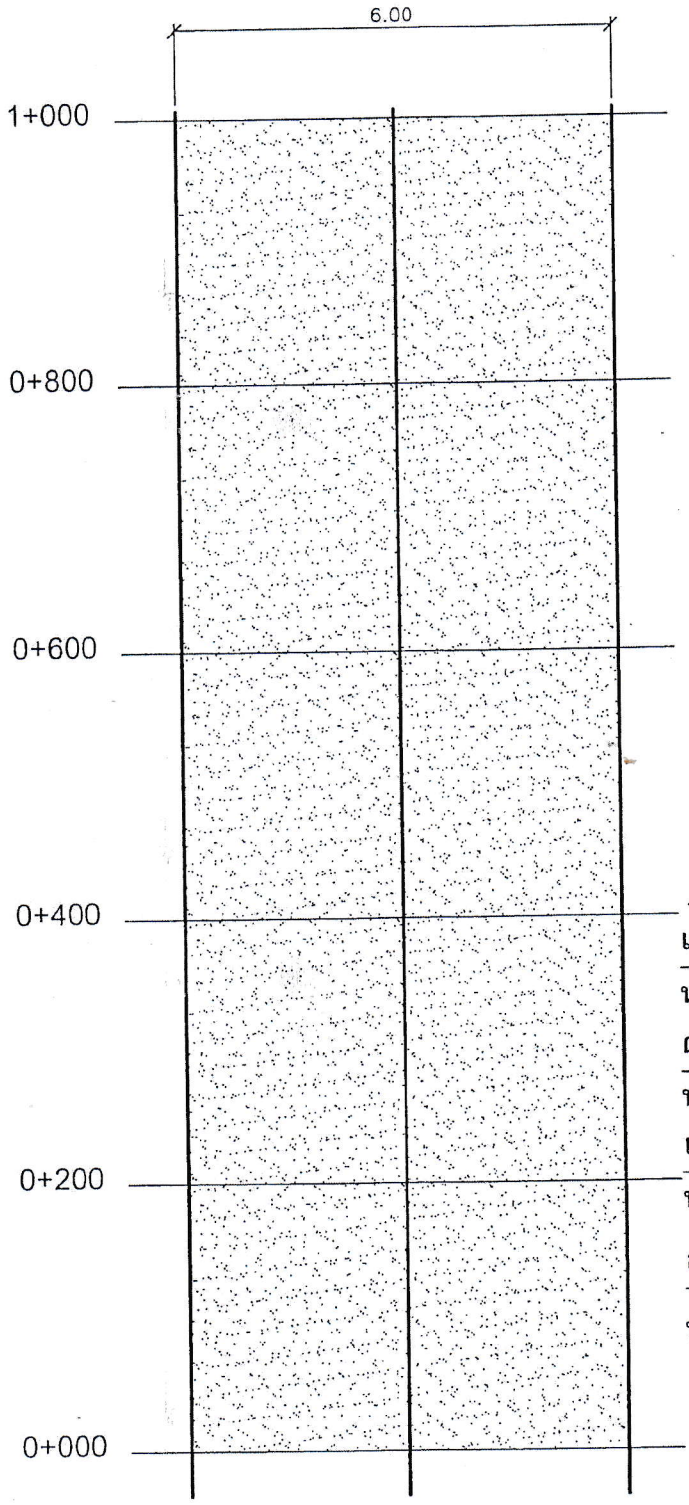

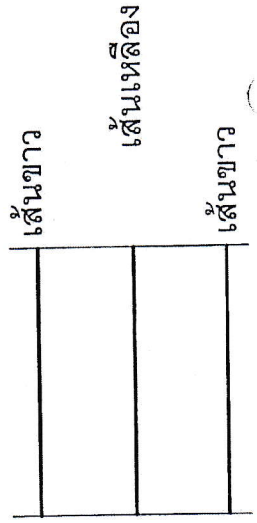

เขียนแบบ

นายดุสิต ศิริโรจน์

ตรวจสอบ

นายอาลี สำแดงสาร

เห็นชอบ

นางชินรัตน์ กรงกรด

อนุมัติ

นายสันติ ศรีเมือง

จุดเริ่มโครงการ

(นายโกศิน วงษ์นุรักษ์)
วิศวกรโยธา ส.ย.8068

องค์การบริหารส่วนตำบลทอนหงส์

รายละเอียดการสำรวจงานบำรุงปกติผิวลาดยาง

รหัสสายทาง นศ.ถ 91-002 **ชื่อสายทาง** ถนนสายวัดใหม่-คลองเมียด หมู่ที่ 4-7

อำเภอ พรหมคีรี ขนาดกว้าง 6.00 เมตร ยาว 3,400 เมตร

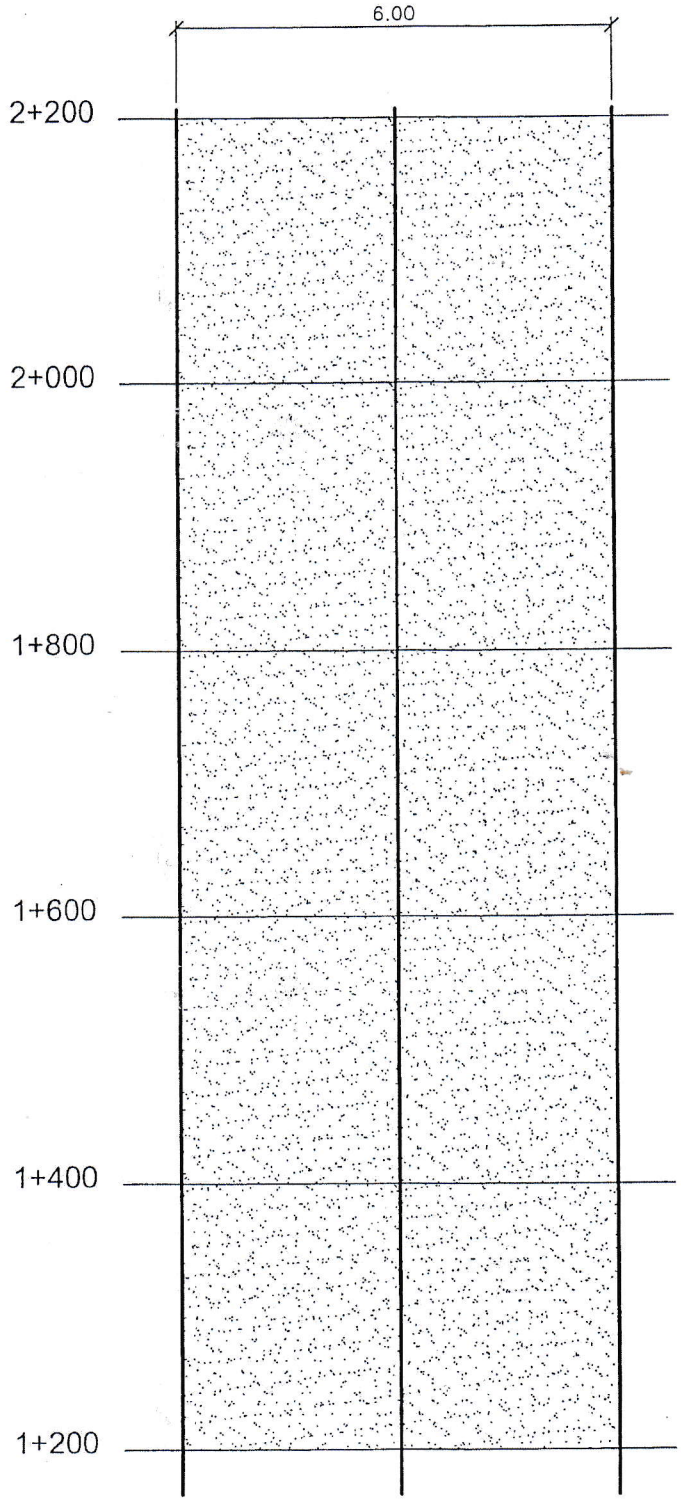

เขียนแบบ

นายดุสิต ศิริโรจน์ _____

ตรวจสอบ

นายอาลี สำแดงสาร _____

เห็นชอบ

นางชินรัตน์ กรงกรด _____

อนุมัติ

นายสันติ ศรีเมือง _____

(นายโกศิน วงษ์นุรักษ์)
วิศวกรโยธา ส.ย.8068

องค์การบริหารส่วนตำบลทอนหงส์

รายละเอียดการสำรวจงานบำรุงปกติผิวลาดยาง

รหัสสายทาง นศ.ถ 91-002 **ชื่อสายทาง** ถนนสายวัดใหม่-คลองเมียด หมู่ที่ 4-7

อำเภอ พรหมคีรี ขนาดกว้าง 6.00 เมตร ยาว 3,400 เมตร



เขียนแบบ

นายดุสิต ศิริโรจน์

ตรวจสอบ

นายอาลี สำแดงสาร

เห็นชอบ

นางชินรัตน์ กรงกรด

อนุมัติ

นายสันติ ศรีเมือง

(นายโกศิน วงษ์นุรักษ์)
วิศวกรโยธา ส.ย.8068

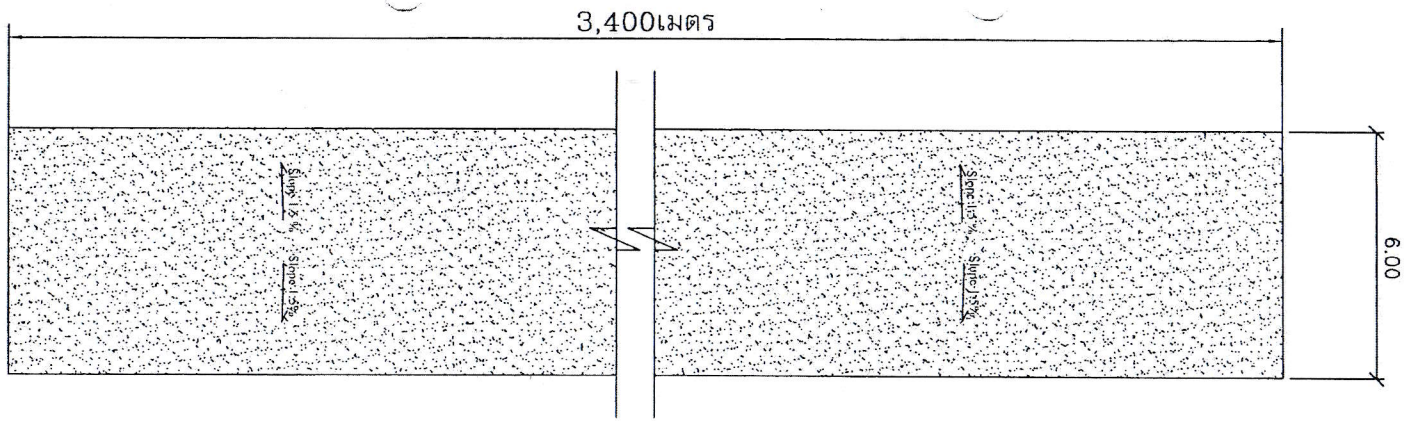

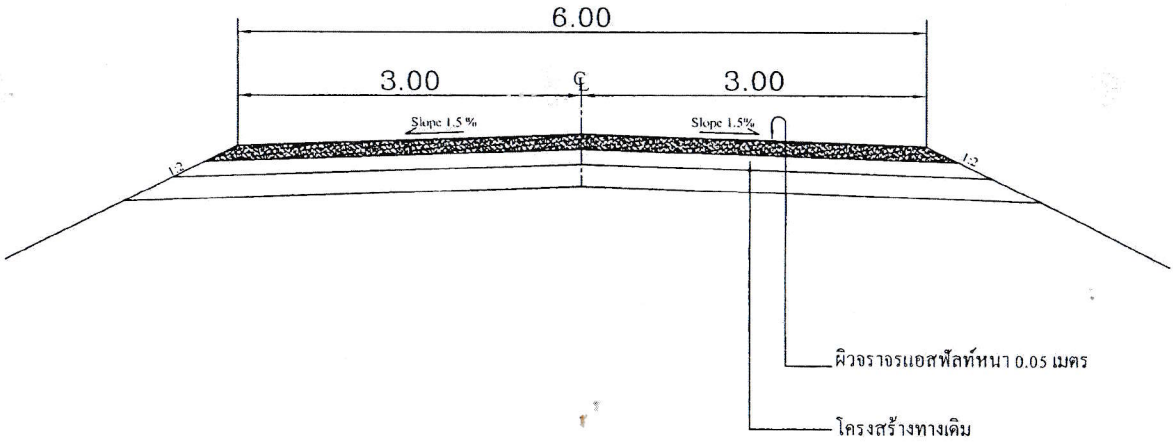

โดยทำการทำความสะอาดผิวจราจรที่ทำการซ่อมและแท็คโค๊ต ขนาดกว้าง 6.00 เมตร
ยาว 3,400 เมตร และปูยางแอสฟัลท์ติก หนา 0.05 เมตร หรือมีพื้นที่ไม่น้อยกว่า 20,400 ตรม

(นายโกศิน วงษ์นุรักษ์)
วิศวกรโยธา ส.ย.8068

เขียนแบบ
นายดุสิต ศิริโรจน์
ตรวจสอบ
นายอาลี สำแดงสาร
เห็นชอบ
นางชินรัตน์ กรงกรด
อนุมัติ
นายสันติ ศรีเมือง

รูปตัดโครงสร้างทาง